

ARRETE TEMPORAIRE

N°2022-572-Urb

Occupation temporaire du domaine public
Cours Gaspard – 09700 Saverdun
Demandeur : l'Association « Le Chat Bleu Productions »

Le Maire de la Commune de Saverdun,

Vu le Code Général des Collectivités Territoriales,

Vu le Code de la Voirie Routière,

Vu les lois et instructions sur les voiries publiques,

Considérant la demande en date du 22 juin 2022 par laquelle l'Association « Le Chat Bleu Productions », représentée par M. SCHOIRFER Thibaut, demeurant 1^{Bis} Rue Bel-Air – 09700 SAVERDUN, sollicite une autorisation d'OCCUPATION TEMPORAIRE DU DOMAINE PUBLIC, Cours Gaspard, pour la manifestation culturelle « La Rando du Chat Bleu ».

ARRETE :

ARTICLE 1 : AUTORISATION

L'Association « Le Chat Bleu Productions », représentée par M. SCHOIRFER Thibaut, demeurant 1 Bis Rue Bel-Air – 09700 SAVERDUN, est autorisée à occuper temporairement le domaine et la voie publique, dans les conditions suivantes :

- Lieu : **Cours Gaspard**, comme matérialisé en annexes.
- Date d'occupation du domaine public : **du vendredi 23 septembre 2022 à 12h00 au dimanche 25 septembre 2022 à 12h00.**
- Prescriptions relatives à cette autorisation, justifiées par la localisation des travaux :
 - Les prescriptions de l'arrêté municipal portant réglementation du stationnement et de la circulation devront être respectées ;
 - La circulation des véhicules ne doit être ni alternée ni arrêtée aux heures de grande circulation à savoir aux heures d'entrée et de sortie des écoles maternelles et élémentaires de Saverdun (8h30-9h00 // 11h45-12h00 // 16h15-16h45) ;
 - Le domaine public doit être remis en parfait état après occupation.
- Evènement concerné : Manifestation culturelle « La Rando du Chat Bleu ».

ARTICLE 2 - PRESCRIPTIONS TECHNIQUES PARTICULIERES.

DISPOSITIONS SPECIALES

- La continuité du cheminement piéton sera assurée.
- Les installations doivent prendre en compte l'accessibilité et la sécurité des usagers.

ARTICLE 3 - SECURITE ET SIGNALISATION DE CHANTIER.

Le bénéficiaire devra signaler son chantier conformément aux dispositions suivantes :

- Le chantier sera signalé réglementairement de jour et de nuit conformément aux dispositions de la huitième partie du livre I de l'instruction ministérielle modifiée, du 16 juillet 1974 sur la signalisation routière approuvée par arrêté à la même date,
- Le requérant devra mettre en place sur le chantier un panneau portant ses nom et adresse.
- Le pétitionnaire est en charge d'informer 48 heures auparavant les usagers du domaine public de la tenue de cet évènement, notamment par la mise en évidence dudit arrêté.
- Le cas échéant, les chapiteaux, tentes ou structures mis à disposition par la Ville de Saverdun ne pourront être utilisés et mis en place si un vent supérieur à 50 km/h est constaté ou prévu.
- A proximité immédiate de toute installation comportant un appareil de cuisson utilisant des huiles, graisses alimentaires végétales et animales, une zone de protection des usagers sera mise en place. Par ailleurs, un extincteur de CO² et une couverture ignifugée doivent être mobilisables rapidement pendant toute la durée d'occupation du domaine public.

ARTICLE 4 - IMPLANTATION OUVERTURE DE CHANTIER ET RECOLEMENT.

Le bénéficiaire informera le signataire du présent arrêté ou son représentant 2 jours avant le début du stationnement afin de procéder à la vérification de l'implantation.

ARTICLE 5 - RESPONSABILITE.

Cette autorisation est délivrée à titre personnel et ne peut être cédée.

Son titulaire est responsable tant vis-à-vis de la collectivité représentée par le signataire que vis-à-vis des tiers, des accidents de toute nature qui pourraient résulter de la réalisation de ses travaux ou de l'installation de ses biens mobiliers.

Dans le cas où l'exécution de l'autorisation ne serait pas conforme aux prescriptions techniques définies précédemment, le bénéficiaire sera mis en demeure de remédier aux malfaçons, dans un délai au terme duquel le gestionnaire de la voirie se substituera à lui. Les frais de cette intervention seront à la charge du bénéficiaire et récupérés par l'administration comme en matière de contributions directes.

Les droits des tiers sont et demeurent expressément réservés.

ARTICLE 6 - FORMALITES D'URBANISME.

Le présent arrêté ne dispense pas le bénéficiaire de procéder, si nécessaire, aux formalités d'urbanisme prévues par le code de l'urbanisme notamment dans ses articles L421-1 et suivants.

ARTICLE 7 - VALIDITE ET RENOUELEMENT DE L'ARRETE REMISE EN ETAT DES LIEUX

La présente autorisation est délivrée à titre précaire et révocable, et ne confère aucun droit réel à son titulaire : elle peut être retirée à tout moment pour des raisons de gestion de voirie sans qu'il puisse résulter, pour ce dernier, de droit à indemnité.

En cas de révocation de l'autorisation ou au terme de sa validité en cas de non renouvellement, son bénéficiaire sera tenu, si les circonstances l'exigent, de remettre les lieux dans leur état primitif dans le délai d'un mois à compter de la révocation ou du terme de l'autorisation. Passé ce délai, en cas d'inexécution, procès-verbal sera dressé à son encontre, et la remise en état des lieux sera exécutée d'office aux frais du bénéficiaire de la présente autorisation

ARTICLE 8 - SANCTIONS

Les infractions au présent arrêté seront constatées par procès-verbal et poursuivies conformément aux lois et règlements en vigueur.

ARTICLE 9 - TRANSMISSION EXECUTION


Madame la Directrice Générale des Services de la ville de SAVERDUN, Monsieur le Responsable des Services Techniques, les services de la Gendarmerie Nationale, les services de la Police municipale sont chargés, chacun en ce qui les concerne, de l'exécution du présent arrêté qui sera affiché, notifié au bénéficiaire et publié.

La présente décision pourra faire l'objet d'un recours devant le Tribunal Administratif de Toulouse, 68, rue Raymond IV – 31000 TOULOUSE dans les deux mois à compter de sa notification.

Conformément aux dispositions de la loi 78-17 du 06/01/1978 modifiée par la loi 96-142 du 21/02/1996 relative à l'informatique, aux fichiers et aux libertés, le bénéficiaire est informé qu'il dispose d'un droit d'accès et de rectification qu'il peut exercer, pour les informations le concernant, auprès des collectivités territoriales ci-dessus désignées.

Fait à Saverdun, le 23 juin 2022

M. Le Maire,
Philippe Calléja



Département :
ARIEGE

Commune :
SAVERDUN

Section : AV
Feuille : 000 AV 01

Échelle d'origine : 1/1000
Échelle d'édition : 1/1250

Date d'édition : 14/09/2021
(fuseau horaire de Paris)

Coordonnées en projection : RGF93CC43
©2017 Ministère de l'Action et des
Comptes publics

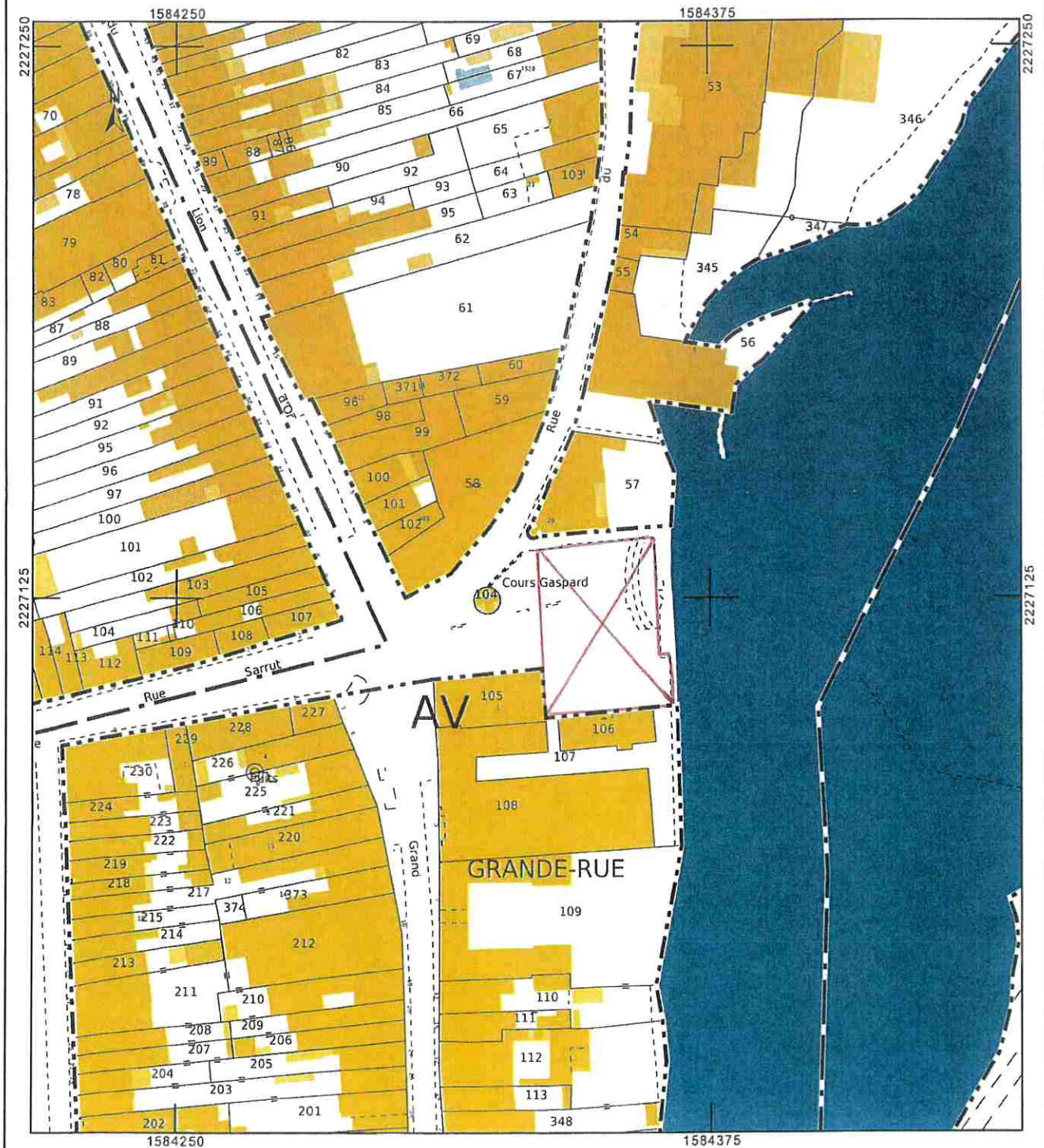
DIRECTION GÉNÉRALE DES FINANCES PUBLIQUES

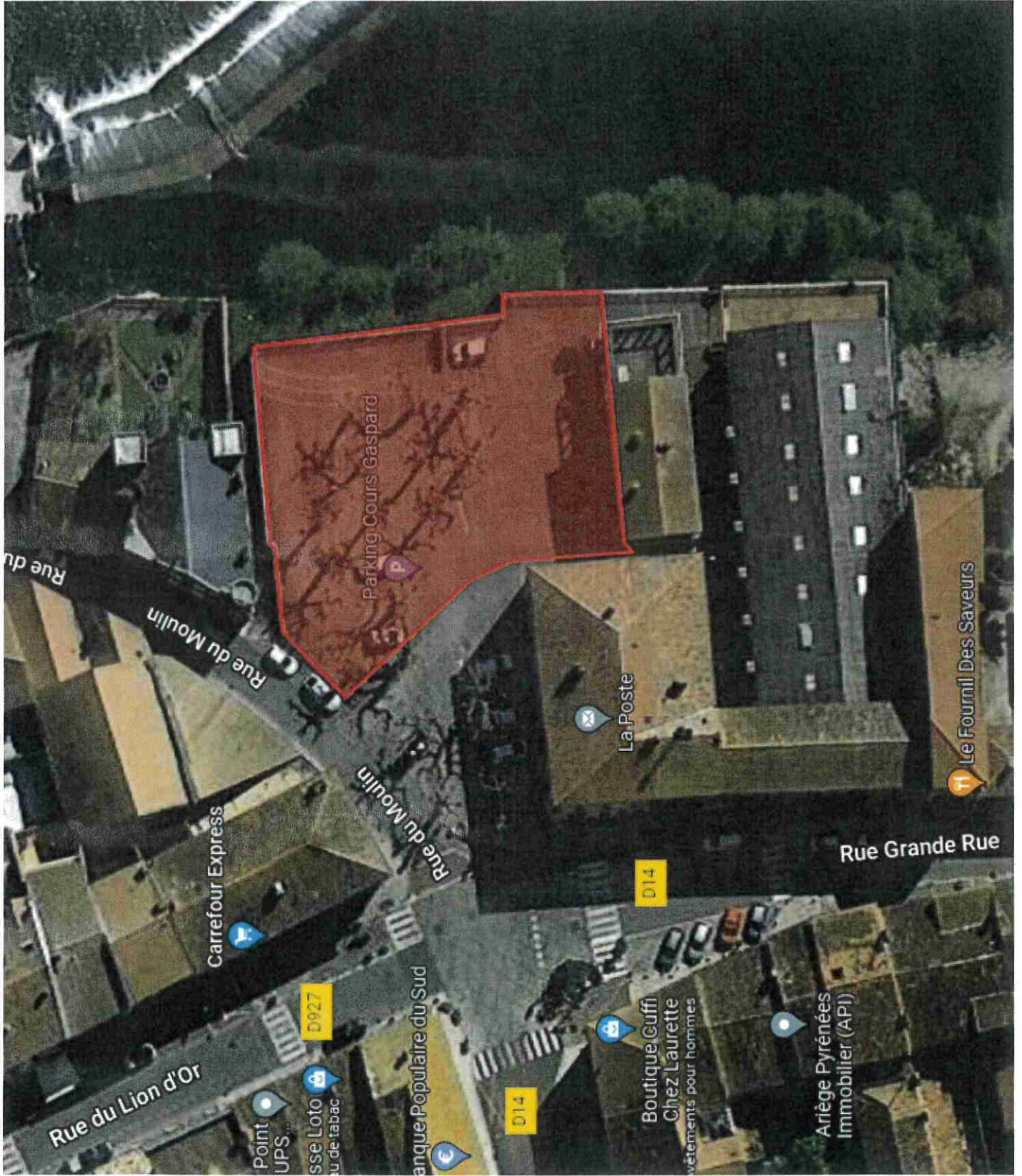
EXTRAIT DU PLAN CADASTRAL

Le plan visualisé sur cet extrait est géré
par le centre des impôts foncier suivant :
SDIF FOIX
Rue Pierre MENDES-FRANCE BP 40096
09007
09007 FOIX CEDEX
tél. 0561023336 -fax
sdif.ariège@dgfip.finances.gouv.fr

Cet extrait de plan vous est délivré par :

cadastre.gouv.fr





 Zone à réserver